



**КОМИТЕТ ИМУЩЕСТВЕННЫХ ОТНОШЕНИЙ
АДМИНИСТРАЦИИ ПЕРМСКОГО МУНИЦИПАЛЬНОГО ОКРУГА**

РЕШЕНИЕ

о размещении объектов № 3471

Пермский край
Пермский округ

08.12.2023

Комитет имущественных отношений администрации Пермского муниципального округа разрешает Акционерному обществу «Газпром газораспределение Пермь» (ИНН 5902183841, ОГРН 1025900512670, почтовый адрес: 614000, г. Пермь, ул. Петропавловская, 43)

размещение объекта «Газопровод давлением до 1.2 Мпа, для размещения которого не требуется разрешения на строительство»

на землях государственная собственность на которые не разграничена

на срок 1 год

Местоположение: Пермский край, м.о. Пермский, с. Троица, ул. Степная, к дому 8

Приложение: схема предполагаемых к использованию земель или части земельного участка.

Особые условия использования:

1) При размещении газопровода учесть параметры ширины проезда улично-дорожной сети, во избежание сужения полосы отвода дороги.

2) При условии получения разрешения на производство земляных работ.

Заместитель председателя комитета



(подпись, печать)

М.В. Королева

Схема предполагаемых к использованию земель или части земельного участка

Объект: Газопровод давлением до 1,2 Мпа, для размещения которого не требуется разрешения на строительство

Местоположение: расположенных по адресу: Пермский край, м.о. Пермский,
с. Троица, ул. Степная, к дому 8

Площадь земель или части земельного участка, кв.м.: 154

Категория земель: земли населенных пунктов

Вид разрешенного использования: -

Описание границ смежных землепользователей:








От точки н1 до точки н2 - земельный участок с кадастровым номером 59:32:1910001:207

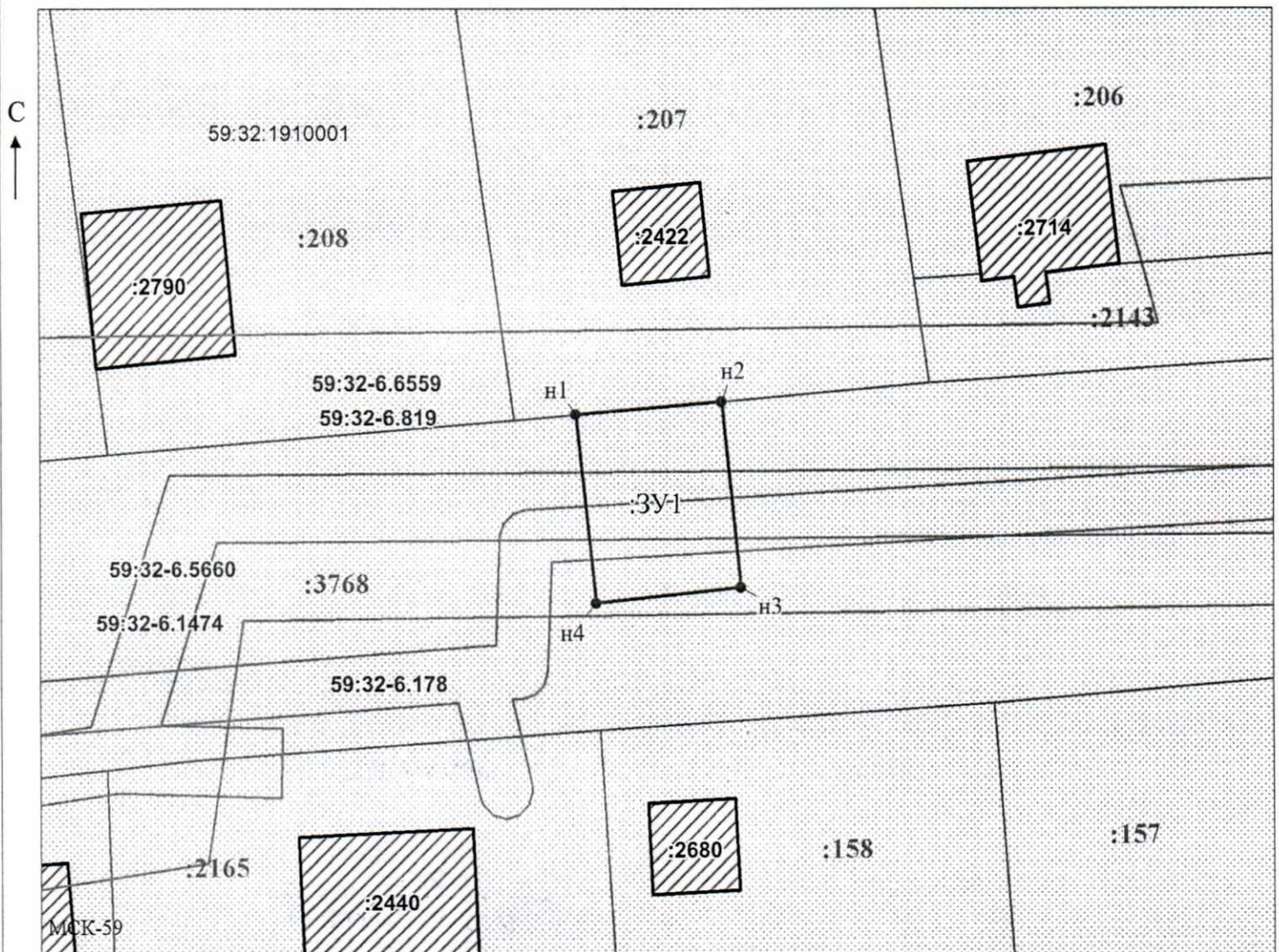
От точки н2 до точки н1 - земельный участок с кадастровым номером 59:32:1910001:3768

Каталог координат, м

№ точки границы	X	Y
н1	515758.19	2264696.01
н2	515759.12	2264706.99
н3	515745.33	2264708.44
н4	515744.17	2264697.50
н1	515758.19	2264696.01

Условные обозначения:

- | | | | |
|--|---|---|--|
|  | - предполагаемый участок земель, на которых планируется размещение объекта |  | - зоны с особыми условиями использования территории, сведения о которых внесены в ЕГРН |
|  | - границы и номер земельного участка, сведения о которых внесены в ЕГРН |  | - обозначение запрашиваемого земельного участка |
|  | - границы и номер объекта капитального строительства, сведения о которых внесены в ЕГРН |  | - характерная точка границ земель или части земельного участка |
|  | - граница кадастрового квартала | 59:32:1910001 | - номер кадастрового квартала |



Масштаб 1:500

Заявитель: _____ / Офишкина И.В.

МП

(подпись, расшифровка подписи)

(для юридических лиц
и индивидуальных предпринимателей)